QUADRO STRUTTURALE 1
Assetto insediativo

LEGENDA

- Confine provinciale
- Confine comunale

Elementi fisiografici

- Rete idrografica principale
- Laghi
- Frane di competenza regionale

Sistema insediativo

- Territorio urbanizzato (da strumenti urbanistici comunali)
- Principali centri storici
- Ambiti di accessibilità sostenibile (art. 20)
- Aree produttive di interesse sovracomunale (art. 28)
- Poli produttivi di interesse sovracomunale (art. 29)
- Stabilimenti a rischio di incidente rilevante (art. 31)
- Impianti tecnologici di rilevanza provinciale
- Aree per la localizzazione di attività ad elevata concentrazione di presenze (art. 32)
- Aree sottoposte ad Accordo di Programma
- Comuni interessati da Piano Territoriale Regionale d'Area (art. 21 L.R. 12/2005)

Sistema infrastrutturale e della mobilità

- Porti
- Linee di navigazione lacuale
- Stazioni ferroviarie
- Linee ferroviarie (art. 18.8)
- Linee ferroviarie - tratti dismessi (art. 18.8)
- A. Viabilità di grande comunicazione e di transito (art. 18.3)
- A. Viabilità di grande comunicazione e di transito (galleria) (art.18.3)
- B. Viabilità a prevalente servizio di insediamenti produttivi (art. 18.4)
- B. Viabilità a prevalente servizio di insediamenti produttivi - progetto (art. 18.4)
- C. Viabilità a prevalente servizio di insediamenti residenziali (art. 18.5)
- D. Viabilità a prevalente vocazione di fruizione paesistica e ambientale (art. 18.6)
- E. Viabilità con funzioni miste (art. 18.7)
- Altre strade
- Altri tracciati di progetto di particolare rilevanza nel nuovo assetto infrastrutturale
- Intersezioni e svincoli in progetto
- Tratti stradali dove eventuali insediamenti sono da considerare in contrasto con gli interessi paesaggistici (art. 21)
- Tratti stradali dove eventuali insediamenti sono da considerare in contrasto con gli interessi paesaggistici ed ecologici (art. 21)

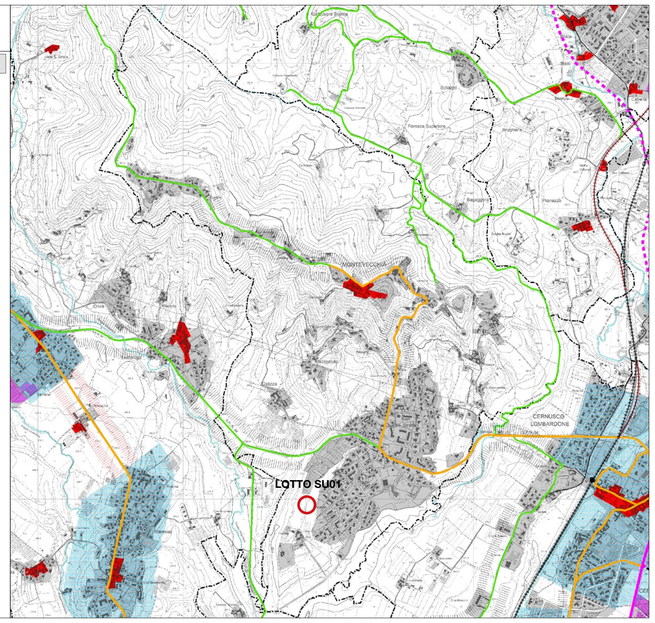

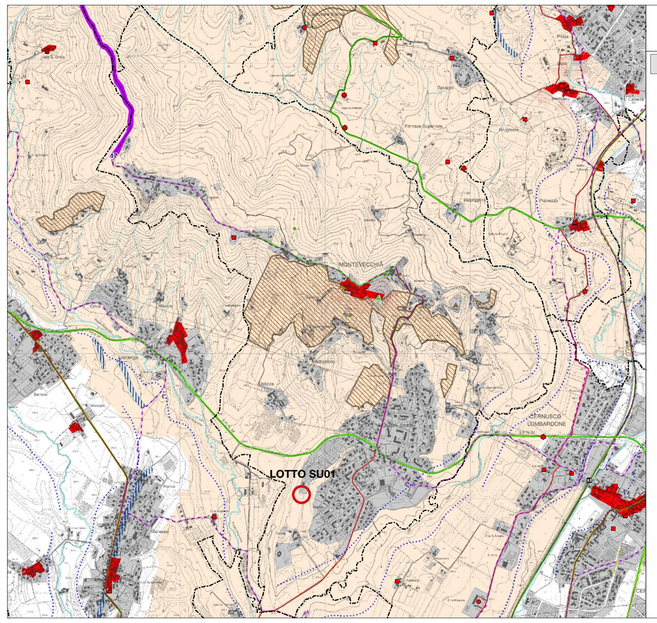

QUADRO STRUTTURALE 2
Valori paesistici e ambientali

LEGENDA

- Confine provinciale
- Confine comunale
- Territorio urbanizzato

Ambiti di prevalente valore naturale (art. 51)

- Ambiti di elevata naturalità

Geositi

- Geositi (cfr. Repertori del Quadro di Riferimento Paesaggistico Provinciale)

Sistemi di particolare rilevanza geomorfologica nella configurazione dei contesti paesaggistici

- Emergenze geomorfologiche areali (cordoni morenici, zone carsiche, falesie, conoidi)
- Emergenze geomorfologiche lineari (orli di terrazzo, cordoni morenici, dossi fluviali)
- Crinali principali
- Vette
- Emergenze geomorfologiche puntuali (orridi, gole, forre)
- Emergenze geomorfologiche puntuali (cascate)

Sistemi dell'idrografia naturale

- Laghi
- Rete idrografica principale

Ambiti di prevalente valore storico e culturale (art. 51)

Siti archeologici o ambiti di valore archeologico

- Siti di interesse archeologico (fonte: Carta Archeologica della Lombardia)

Sistemi dell'idrografia artificiale e relative opere d'arte

- Rete irrigua: canali e roggie
- Ponti

Sistemi dell'organizzazione del paesaggio agrario tradizionale

- Terrazzamenti
- Pascoli, maggenghi, alpeggi
- Elementi della centuriazione
- Malghe, cascine, e nuclei rurali permanenti
- Alberi monumentali

Sistemi della viabilità storica

- Percorsi di interesse storico-culturale
- Ferrovie di antica percorrenza
- Stazioni

Sistemi dei centri e dei nuclei urbani di antica formazione (art. 50)

- Principali centri storici, di cui
- margini non occlusi

Altri sistemi fondamentali della struttura insediativa storica di matrice urbana

- Architettura religiosa
- Architettura civile
- Architettura fortificata
- Architettura industriale

Ambiti di prevalente valore fruitivo e visivo - percettivo (art. 51)

Tracciati guida paesaggistici

- Percorsi ciclo-pedonali di rilevanza territoriale
- Punti d'approdo

Strade panoramiche

- Percorsi di interesse paesistico-panoramico
- Sentiero del Viandante

Punti di vista panoramici/visuali sensibili, belvedere, punti di osservazione del paesaggio

- Punti panoramici
- Rifugi
- Roccoli

Sistema delle aree protette

- Parchi Regionali istituiti
- Parchi Regionali proposti
- Monumenti naturali
- Riserve naturali
- PLIS riconosciuti
- PLIS proposti

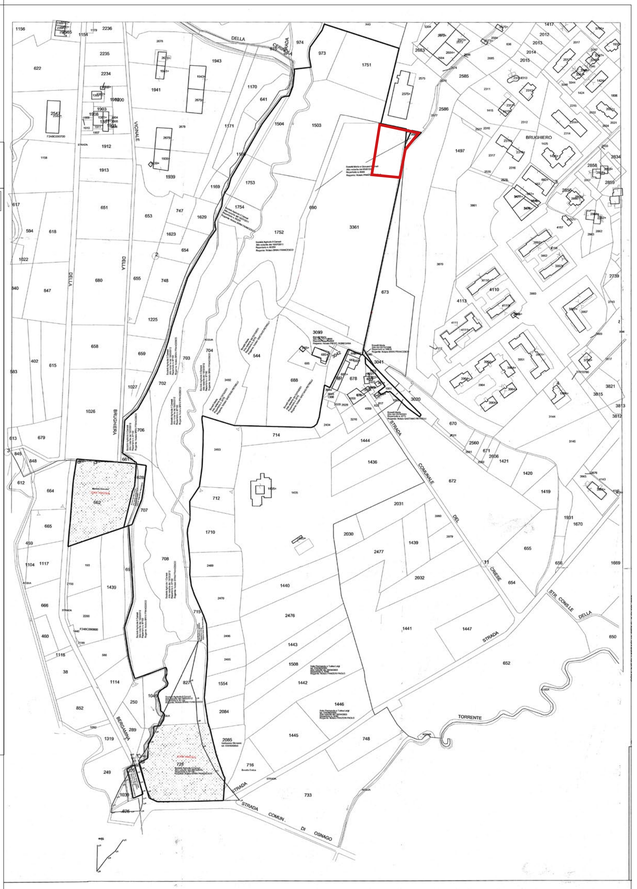

QUADRO STRUTTURALE 3
Sistema rurale paesistico ambientale

LEGENDA

- Confine provinciale
- Confine comunale

Elementi fisiografici

- Rete idrografica principale
- Laghi

A - Ambiti destinati all'attività agricola di interesse strategico (art. 56)

- Ambiti destinati all'attività agricola di interesse strategico
- a prevalente valenza ambientale
- di particolare interesse strategico per la continuità della rete ecologica
- in ambito di accessibilità sostenibile

5 - sistemi rurali del paesaggi insubrici

1 I versanti a lago di Pescate, Malgrate e Valmadrera con vigneti da vicenda e fruttiferi
2 I versanti a lago di Olginio, Bellano e Valsassina con olivo, vite e cotiv
3 I versanti a lago di Lierna, Mandello e Abbadia Lariana con olivi, vite e colture orticole

- sistemi rurali delle valli e dei versanti interni

4 La Valle di Margno e Casargo. Prati stabili e cotivi
5 I prati e i seminativi della Valsassina, con i versanti e i terrazzi di Barzio e Moggio

- sistemi rurali dei versanti aperti sulla pianura

6 La vigna e i cotivi di Valmadrera e Civate
7 I versanti, i dossi e le conche a foraggere e frutiferi di Monte Marenzo e Calolziocorte

- sistemi rurali delle colline moreniche

A La piana e le conche dei laghi morenici
B Montevecchia e la Valle del Curone. Vigneti Crocione (sta Dolzago-Oggiono a Garbiate)
C Monti di Brianza da Digione Molgora a Garbate
D La Brianza da Montobello a Buccago
E Il corridoio delle Bevere e del Molgora
F La Brianza Meratese, con Calco e Brivio
G La collina vitata di Montevecchia, con fruttiferi, aromatiche e colture orticole

- sistemi rurali della pianura

H La pianura irrigua tra Molgora e valle del Molgora e della Molgoretta con colture cerealicole e foraggere
I La pianura del Basso Meratese a seminativo da granella e da foraggio

B - Ambiti a prevalente valenza ambientale e naturalistica (art. 59)

- Parchi, Riserve Naturali, SIC e ZPS

C - Ambiti a prevalente valenza paesistica (art. 60)

- C1 - Ambiti paesaggistici di interesse sovra-provinciale
- C2 - Ambiti paesaggistici di interesse provinciale
- Ambiti paesaggistici di interesse per la continuità della rete verde
- Parchi Locali di Interesse Sovracomunale (PLIS) riconosciuti

35 Paesaggi agrari di interesse storico culturale

individuati dal PTR

34 - Prati e pascoli di Montenore e del Pallio
35 - Ronchi del Monte di Brianza
36 - Terrazzi della Muggiasca
37 - Vigneti di Montevecchia
38 - Vigneti e colture della punta di Piona

10 individuati dalla Provincia

1 Agricoltura, i segni, le forme - progetto di valorizzazione del paesaggio agrario lecchese" (2003)
1 Monticelli - Paesaggio delle sistemazioni agrarie parcellizzate a seminativo di pianura
2 Messaglia - Paesaggio delle sistemazioni agrarie parcellizzate a seminativo di pianura
3 Lomagna/Oriago/Cernusco Lombardone - Paesaggio delle ampie sistemazioni agrarie a seminativo di pianura
4 Mesola/Robbiate - Paesaggio delle ampie sistemazioni agrarie a seminativo di pianura
5 Verderio/Paderno d'Adda - Paesaggio delle ampie sistemazioni agrarie a seminativo di pianura
6 Calco/Garlate/Cassago Brianza/Barzanò/Monticello Brianza - Paesaggio delle sistemazioni agrarie parcellizzate a seminativo di pianura
7 Barzanò/Sirtori/Vigano - Paesaggio dei seminativo arborati pertuttari collinari
8 Sirtori/Cremeno/Monte Marenzo/Calolziocorte/Valgerola/Pescate/Molgora - Paesaggio dei terrazzamenti collinari vocati alla coltivazione della vite e dello spanna anche/anche/ o la pratica/Costa Brianza
9 Rovagnate/Castello Brianza - Paesaggio delle sistemazioni agrarie parcellizzate a seminativo di pianura
10 Brivio/Ogliate Molgora - Paesaggio dei seminativi arborati pertuttari collinari
11 Brivio/Airuno - Paesaggio delle sistemazioni agrarie delle bonifiche
12 Valgreghentino/Garlate - Paesaggio delle sistemazioni agrarie a seminativo di pianura
13 Valgreghentino/Vignate - Paesaggio dei seminativi arborati pertuttari collinari
14 Civate - Paesaggio dei terrazzamenti dei Lario a prato permanente o in stato di abbandono
15 Valmadrera - Paesaggio dei terrazzamenti del Lario (a prato permanente, a seminativo arborato, a orti di vite e/o ulivo, in stato di abbandono)
16 Olginate/Garlate (Olginio) - Paesaggio dei terrazzamenti del Lario (a prato permanente, a seminativo arborato, a orti di vite e/o ulivo, in stato di abbandono)
17 Oliveto Lario (Vassalmo) - Paesaggio dei terrazzamenti del Lario (a prato permanente, a seminativo arborato, a orti di vite e/o ulivo, in stato di abbandono)
18 Oliveto Lario (Limonta) - Paesaggio dei terrazzamenti del Lario (a prato permanente, a seminativo arborato, a orti di vite e/o ulivo, in stato di abbandono)
19 Mandello del Lario (Mandello/Abbadia/Crebbio) - Paesaggio dei terrazzamenti del Lario (a prato permanente, a seminativo arborato, a orti di vite e/o ulivo, in stato di abbandono)
20 Lierna - Paesaggio dei terrazzamenti del Lario (a prato permanente, a seminativo arborato, a orti di vite e/o ulivo, in stato di abbandono)
21 Parlasco - Paesaggio dei terrazzamenti del Lario (a prato permanente, a seminativo arborato, a orti di vite e/o ulivo, in stato di abbandono)
22 Barzio - Paesaggio dei terrazzamenti del Lario (a prato permanente, a seminativo arborato, a orti di vite e/o ulivo, in stato di abbandono)
23 Valsassina - Paesaggio dei pratipascoli di fondovalle

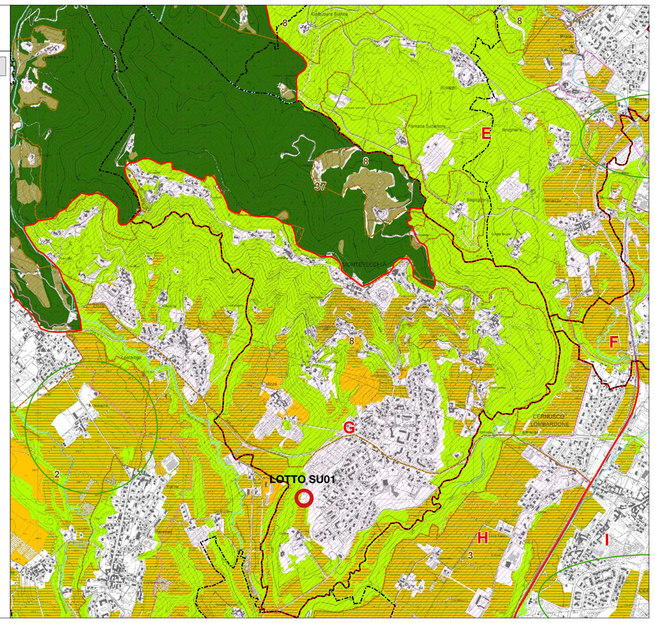

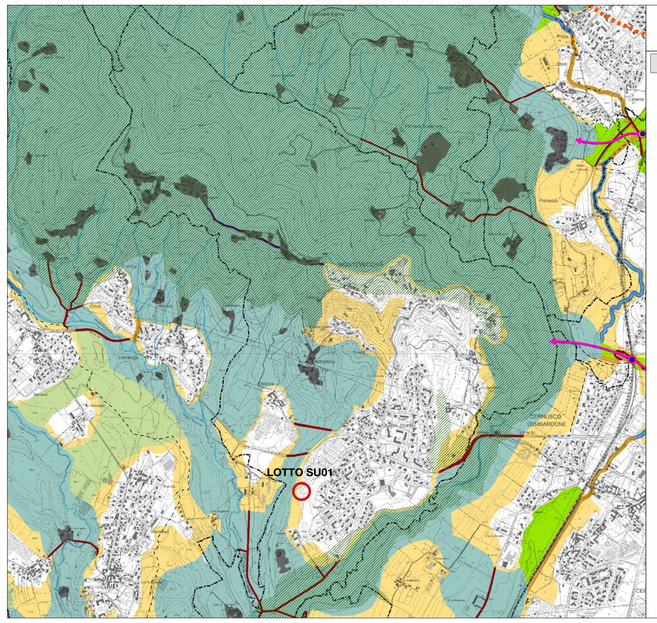

QUADRO STRATEGICO
Rete Ecologica Provinciale - progetto

LEGENDA

- Confine provinciale
- Confine comunale
- Viabilità
- Viabilità programmata
- Linee ferroviarie

Unità naturali acquatiche

- Ecosistemi lacustri
- Ecosistemi fluviali

Elementi strutturali della REP (Rete Natura 2000 e aree tutelate)

- Parchi regionali, monumenti naturali e riserve naturali
- Zone di protezione speciale e Sit di interesse comunitario
- PLIS riconosciuti
- PLIS proposti

Elementi funzionali della REP (art. 61)

- Ambiti di primo livello (core areas)
- Ambiti di secondo livello
- Zone di completamento della rete ecologica
- Zone tampone
- Corridoi ecologici
- Corridoi fluviali di primo livello
- Corridoi fluviali di secondo livello da tutelare/valorizzare
- Corridoi fluviali di secondo livello da riqualificare

Varchi

- Varchi della REP
- *di cui*
- Varchi della REP che confermano i varchi della RER
- Varchi prioritari per la REP
- Varchi prioritari per la REP che confermano i varchi della RER

Elementi di criticità per la REP (art. 61)

- Insediamenti interni agli ambiti di primo e secondo livello
- Aree estrattive
- Infrastrutture altamente interferenti
- Infrastrutture interferenti lungo le quali evitare saldature insediative
- Infrastrutture interferenti
- Infrastrutture interferenti da attrezzare o in aree di potenziale rischio idrogeologico
- Aree prioritarie di intervento

CANTINA CERESÉ

Cantina Vini, Laboratori di produzione e Punto Vendita

INDIRIZZO	**MONTEVECCHIA (LC), Via del Ceresè 13 - 23873**
MAPPALE	**parte di 3361 + 3095 FOGLIO 911**

COMMITTENTE	**Az. Agricola Il Ceresé**	info@icerese.it Via del Ceresè 13, 23873 Montevecchia (LC)	+39 039 99 30 452 p.IVA 02833680131
PROGETTO ARCHITETTONICO	**Arch. Pietro M. F. Pizzi** Arch. Martina Menconi Arch. Alessandro Rossi Prof. Arch. Emilio Pizzi	**EPTA s.r.l.** pietro.pizzi@studiopizzi.it Via Arena 20, 20123 Milano	+39 02 89 40 32 82 p.IVA 06028850961
PROGETTO STRUTTURE			
PROGETTO IMPIANTI			

TITOLO: PROGETTO DEFINITIVO **ELABORATI GRAFICI PTCP** **ESTRATTI DAL PIANO DI COORDINAMENTO PROVINCIALE**		**PP.AR. T. 03**
DATA EMISSIONE: **15/12/2017**	SCALA:	**A1** 594 X 840 mm

REV	MODIFICHE	DATA
01		
02		
03		
04		
05		